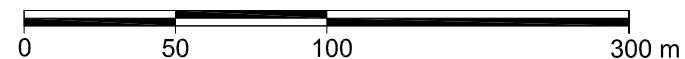


Maßstab: 1 : 2.500


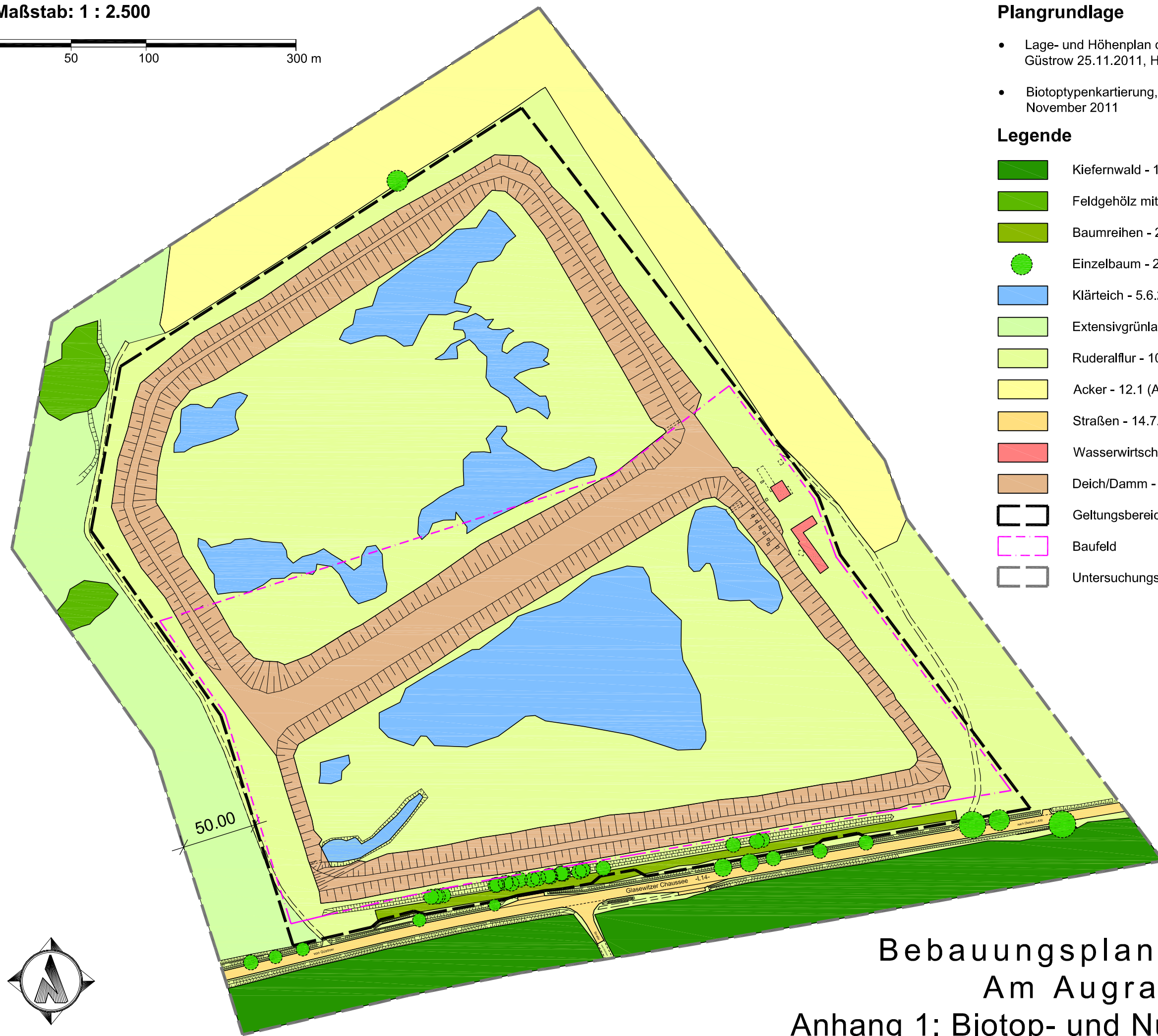


Plangrundlage

- Lage- und Höhenplan des Vermessungsbüros WAGNER / WEINKE, Güstrow 25.11.2011, Höhenbezug HN 76, Lagebezug S 42/83 (3°)
- Biotoptypenkartierung, Büro für Umweltplanung Marika Schuchardt, November 2011

Legende

	Kiefernwald - 1.8 (WK)
	Feldgehölz mit Bäumen - 2.2 (BF)
	Baumreihen - 2.6 (BR)
	Einzelbaum - 2.7 (BB)
	Klärteich - 5.6.2 (SYK)
	Extensivgrünland - 9 (GEM)
	Ruderalflur - 10. (R)
	Acker - 12.1 (AC)
	Straßen - 14.7.5 (OVL)
	Wasserwirtschaftliche Anlage - 14.9 (OW)
	Deich/Damm - 14.9.1 (OWD)
	Geltungsbereich
	Baufeld
	Untersuchungsgebiet



Bebauungsplanes Nr. 80
Am Augraben
Anhang 1: Biotop- und Nutzungskartierung